











LEGENDA GEODETICKÉHO ZAMĚŘENÍ

192.18	VÝŠKOPIS
548/14	PARCELY DLE KN
	HRANICE PARCEL
	AREÁLOVÉ OPLOČENÍ
	ŠACHTA/KANÁL
	POVRCH-TRÁVA
	STROM
	LAMPA

LEGENDA INŽENÝRSKÝCH SÍTÍ - stávajících

— ~ —	NADZEMNÍ VEDENÍ
— ~ —	SDĚLOVACÍ VEDENÍ
— ➤ —	KANALIZACE DEŠŤOVÁ
— → —	VODOVOD
— ➤ —	KANALIZACE JEDNOTNÁ (PŘÍBLIŽNÝ PRŮBĚH)

LEGENDA HMOT

	BETONOVÝ OBRUBNÍK 500/200/50mm + BET. PŘÍDLAŽBA 200/200/60mm
	LINIOVÝ ODVODŇOVACÍ ŽLAB š.130mm + BET. PŘÍDLAŽBA 200/200/60mm
	ZASLEPENÍ STÁVAJÍCÍ ŠACHTY - ŘEŠENO V SAMOSTATNÉ PD PRO VODOHOSPODÁŘSKÉ POVOLENÍ
	STŘET SE SÍTÍ - NUTNO RUČNÍ KOPÁNÍ

LEGENDA ODVODNĚNÍ

- — — SVODNÉ PVC POTRUBÍ PLNOSTĚNNÉ DN 200
- — — NAPOJOV. PVC POTRUBÍ VPUSŤ ŽLABU DN 100
- Vp● SYSTÉMOVÁ VPUSŤ DL. 500mm K ODVOD. ŽLABU
- Š1o KONTROLNÍ ŠACHTA DN 400 (DN 315)


LEGENDA

V VÍCEÚČELOVÉ HRŠTĚ - MALÁ KOPANÁ, VOLEJBAL, NOHEJBAL

POZNÁMKA

PODKLADEM PRO VÝKRES STÁVAJÍCÍHO STAVU BYLO GEODETICKÉ ZAMĚŘENÍ STÁVAJÍCÍHO STAVU LOKALITY

A	01	02	03	04	05	06	07	08	09	M	<div></div>	<div></div>	<div></div>	<div></div>	<div></div>	<div></div>	Bpv	±0,000
	10			20			30				2,0		4,0m		6,0			471,35

AUTORIZACE	Miroslav Vypuštěák, ČKAIT - 1300883			
	AS PROJECT CZ s.r.o.			
	ARCHITEKTURA, PROJEKCE, ENGINEERING, DODAVATELSKÁ ČINNOST A PRODEJ U PROSTŘEDNÍHO MLÝNA 128, 393 01 PELHŘIMOV, TEL.: 565 323 249, WWW.ATELIERAS.CZ			
	hlavní architekt	hlavní projektant	zodpovědný projektant	vypracoval
	/	Ing. Jiří Žák	Ing. Jiří Žák	Miroslav Vypuštěák

Bílkov - výstavba víceúčelového hřiště			
INVESTOR:	Město Dačice, Krajčůva 27, 380 13 Dačice, IČO: 00246476	FORMÁT	6 x A4
MÍSTO STAVBY:	parc.č. 548/14, k.ú. Bílkov obec Dačice, kraj Jihočeský	DATUM	07/2022
CHARAKTER STAVBY:	novostavba	STUPEŇ DOK.	DUR+DSP+DPS
DOKUMENTACE:	C - SITUAČNÍ VÝKRESY	Č. ZAKÁZKY	1063/21
		Č. ARCHIVNÍ	1063/CZ
OBSAH:	Koordinální situační výkres	MĚŘÍTKO: 1:130	ČÍS. VÝKRESU: C.3